REGIONE PIEMONTE
PROVINCIA DI ASTI
COMUNE DI CASTAGNOLE MONFERRATO

STUDIO DI FAUCERIGA DR. MARIO GIAETTO - DOTT. GEOLOGO E CONSULTORE - VIA MONTEBELLO 27 - 10064 - PINEROLO (TO) ITALIA - TEL. 0121.393333 - FAX 0121.393445 - POSTA ELETTRONICA: m.giaetto@geoweb.it
Copyright 1996 - 1/411 (diritti riservati a norma di legge - è vietata la riproduzione o l'utilizzo di questo documento a terzi senza l'autorizzazione scritta dei soggetti proprietari)

STUDIO IDRAULICO DI UN TRATTO DEL RIO QUARTO IN FRAZIONE VALENZANI

VOLTO A DEFINIRE LOCALMENTE LE CONDIZIONI DI PERICOLOSITÀ E DI RISCHIO E GLI ACCORGIMENTI DI MITIGAZIONE

Ubicazione
Fraz. Valenzani

INTERVENTI DI MITIGAZIONE	OGGETTO	TAVOLA
Planimetria su base catastale e livelli di piena cinquantennale su sezioni idrauliche con interventi di mitigazione		5.A

Pinerolo, 20/01/2011

IL COMMITTENTE
COMUNE DI CASTAGNOLE MONFERRATO
Il responsabile del procedimento

IL TECNICO
ING. DARIO LIGHETTO

DATA	DIS	CONT	DATA	DIS	CONT	DATA	DIS	CONT	DATA	DIS	CONT	DATA	DIS	CONT	AGGIORNAMENTI

CODICE	FILE	DATA	SCALA	DIS	CONTR

SEZIONE 1-1

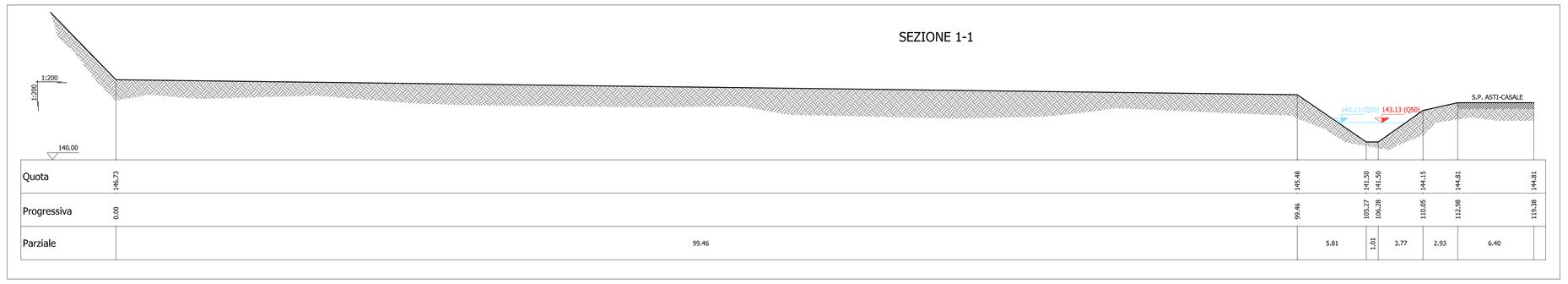

SEZIONE 2-2

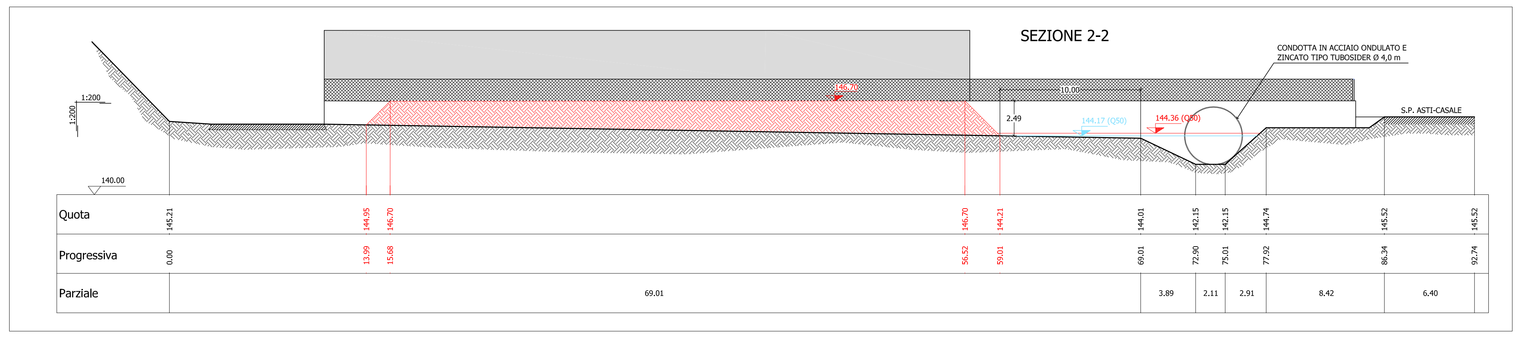

SEZIONE 3-3

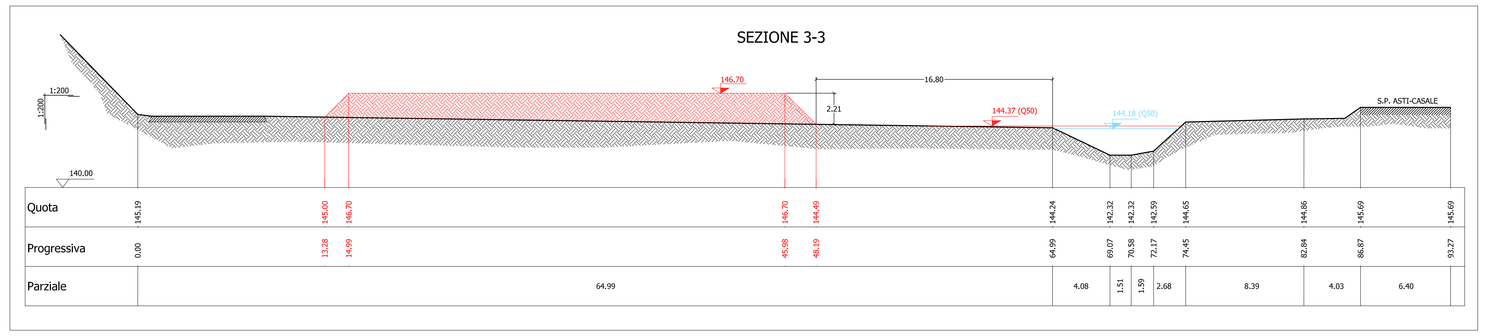

SEZIONE 4-4

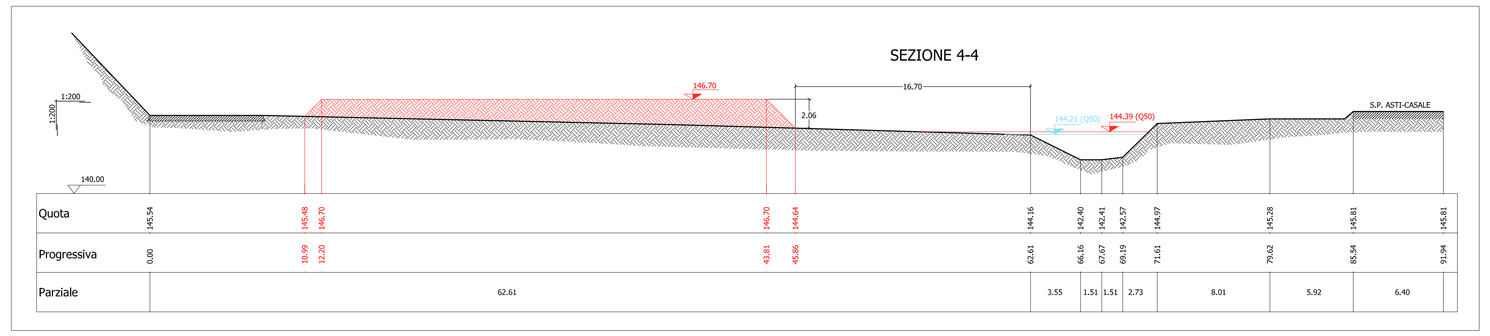

SEZIONE 5-5

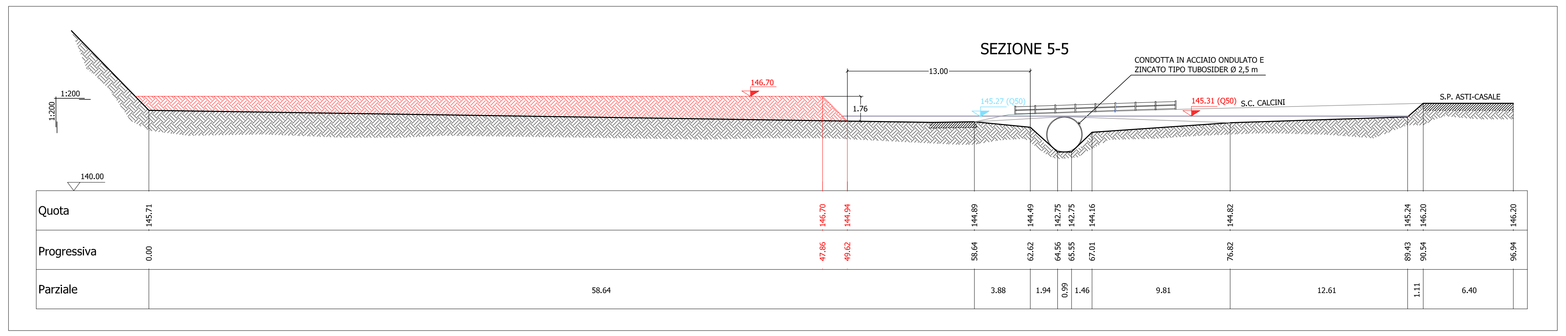

SEZIONE 6-6

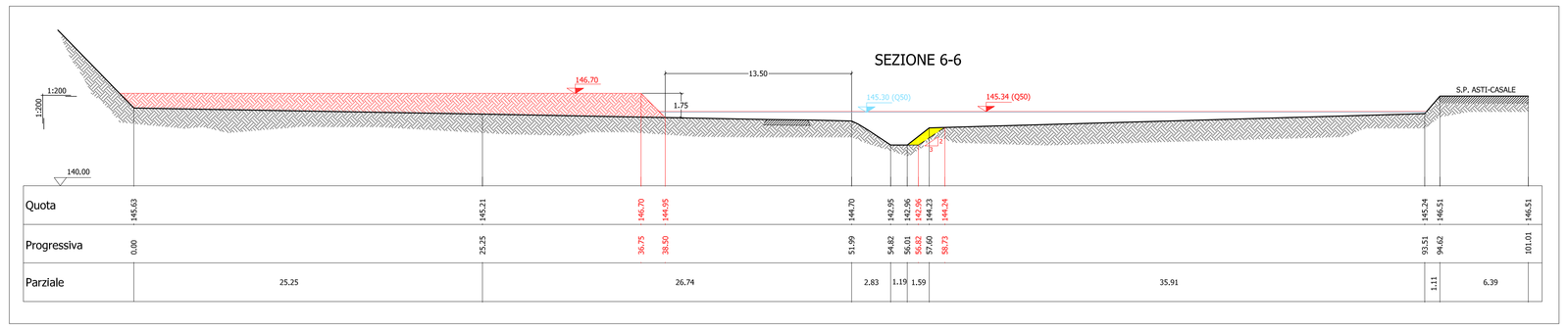

SEZIONE 7-7

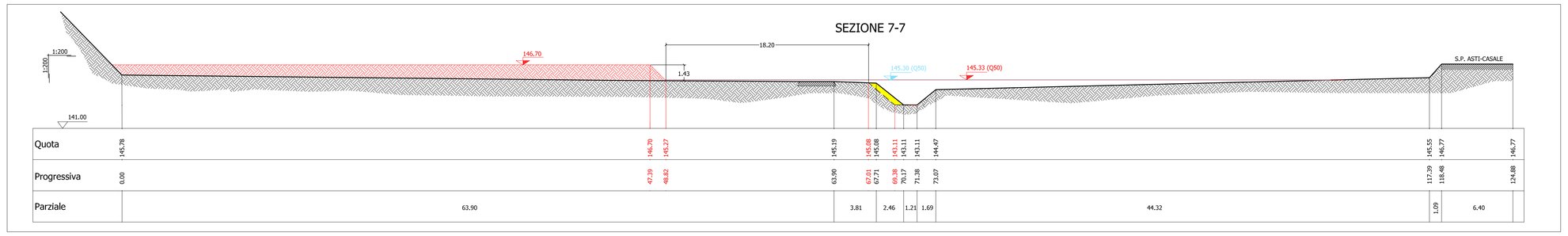

SEZIONE 8-8

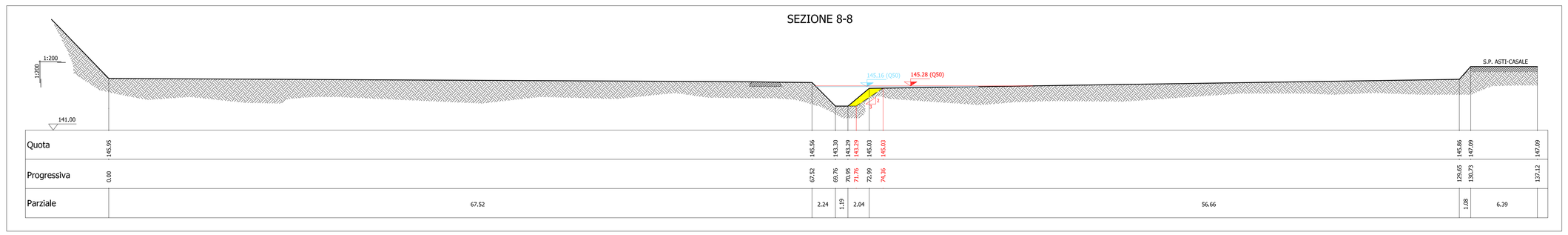

SEZIONE 9-9



SEZIONE 10-10



SEZIONE 11-11

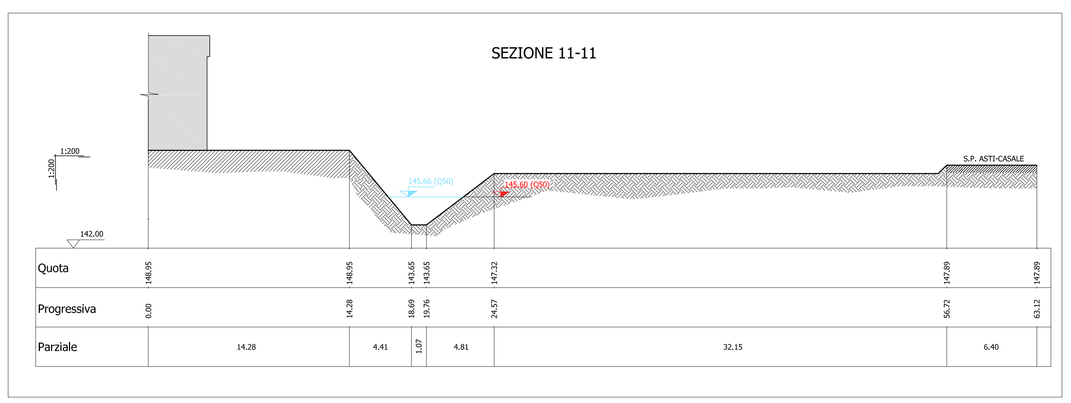

SEZIONE 12-12

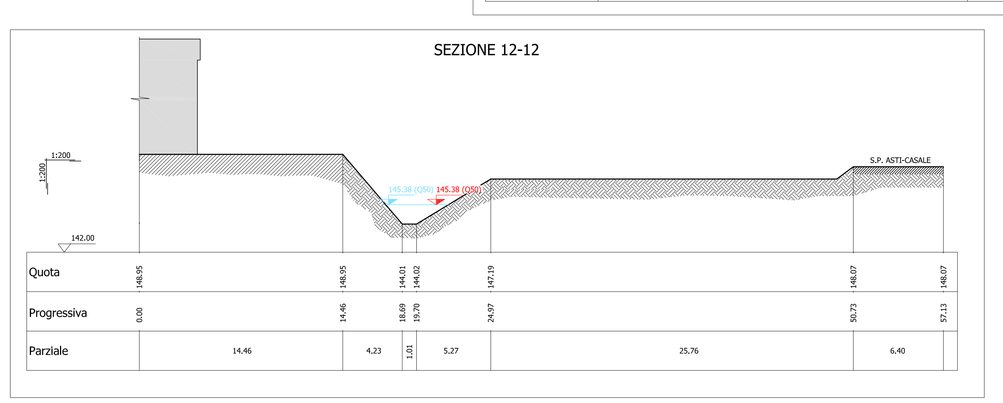

SEZIONE 13-13

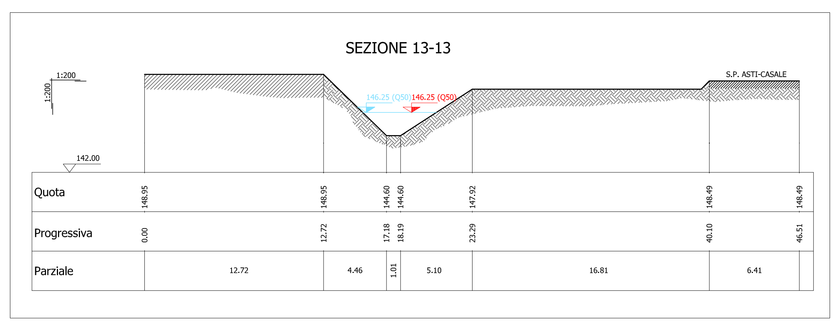

(ESTRATTO CATASTALE FG 17, 18, 20)

PLANIMETRIA - SCALA 1:1000

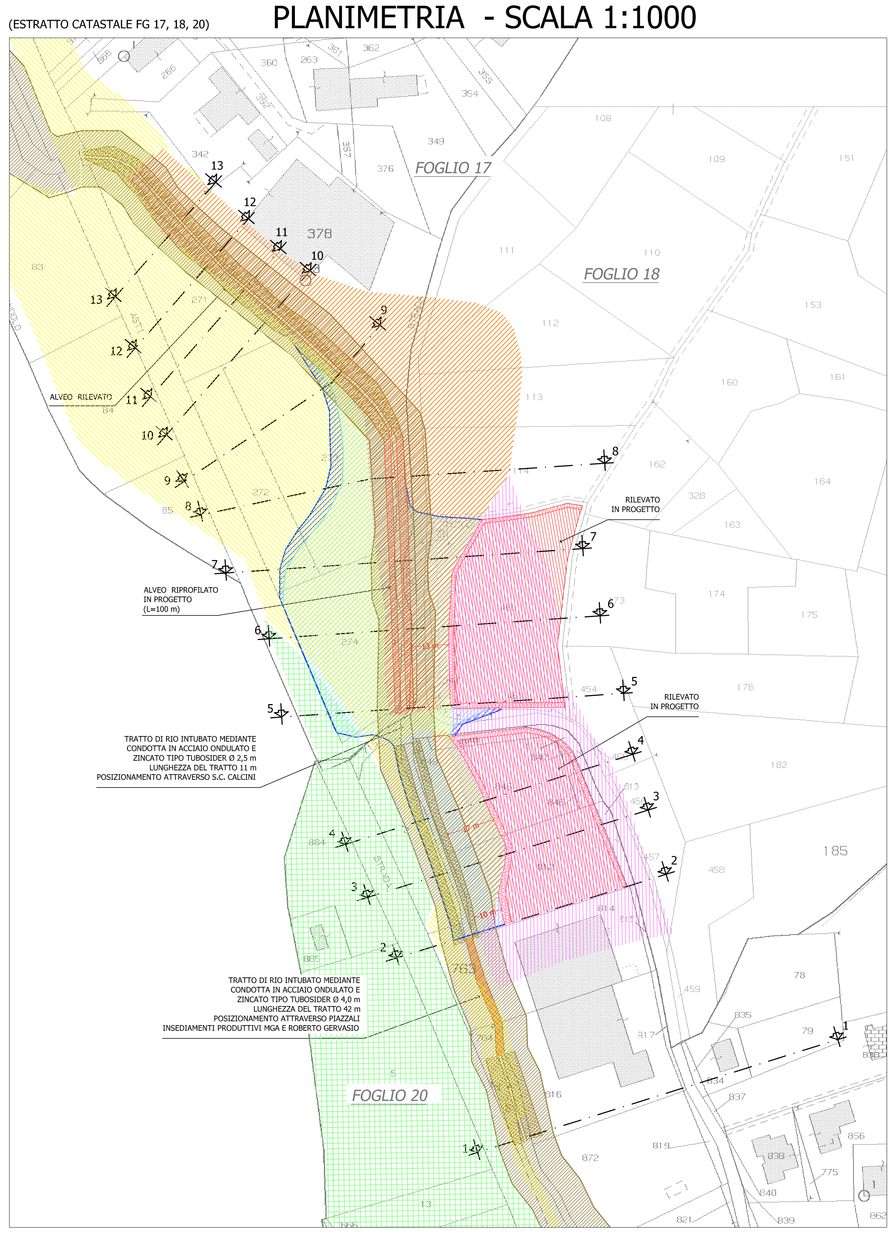

LEGENDA

- RILEVATO IN PROGETTO
- SCAVO PER RIPROFILATURA ALVEO
- 145.69 (Q50) LIVELLO IDROMETRICO DI PIENA CINQUANTENNALE ATTUALE
- 145.69 (Q50) LIVELLO IDROMETRICO DI PIENA CINQUANTENNALE CON RILEVATO

LEGENDA

- Fascia di rispetto di 10 mt
- CLASSE IIb)
  Aree di pianura, aree caratterizzate da ristagni d'acqua, aree limitrofe a linee di drenaggio minori, aree che presentano problemi di regimazione delle acque.
- Aree potenzialmente inondabili (intensità del processo molto-elevata: *Eso*) (IIIa3)
- Aree potenzialmente inondabili (intensità del processo medio-moderata: *Ema*) (IIIa4)
- CLASSE IIIb2) - *pericolosità geomorfologica media-moderata*
  A seguito della realizzazione delle opere sarà possibile la realizzazione di nuove edificazioni, ampliamenti o completamenti.
- FASCIA DI ESPANSIONE DELLA PIENA CINQUANTENNALE (Q=16 mc/s)
- FASCIA DI ESPANSIONE DELLA PIENA DUECENTENNALE (Q=17 mc/s)